

Drzycim, 2024-10-28

**M Studio Maciej Wojnowski**  
**ul. Gen. W. Sikorskiego 1/17c**  
**86-100 Świecie**

**Dotyczy: uzgodnienie projektu budowy drogi gminnej nr 030516C Wery – Rówienica.**

W odpowiedzi na Państwa pismo uzgadniam przedłożony projekt pod warunkiem:

1. Z uwagi na możliwość przesunięcia sieci i przyłączy w terenie względem wskazań na mapie lub występowanie niezinwentaryzowanych odcinków, prace w obrębie rurociągów wodociągowych prowadzić ostrożnie. Umożliwić wymianę nieczynnych zasuw po korytowaniu drogi przed nasypem warstw podbudowy drogi poprzez zagęszczenie gruntu po ewentualnych wykopach i wynieść na powierzchnię gruntu skrzynki zasuw.
2. Napotkane uszkodzone skrzynki zasuw wymienić z wypoziomowaniem do powierzchni gruntu/drogi.
3. W przypadku konieczności usunięcia karp korzeniowych w obrębie wodociągu, karpy karczować metodą frezowania.

Załączniki:

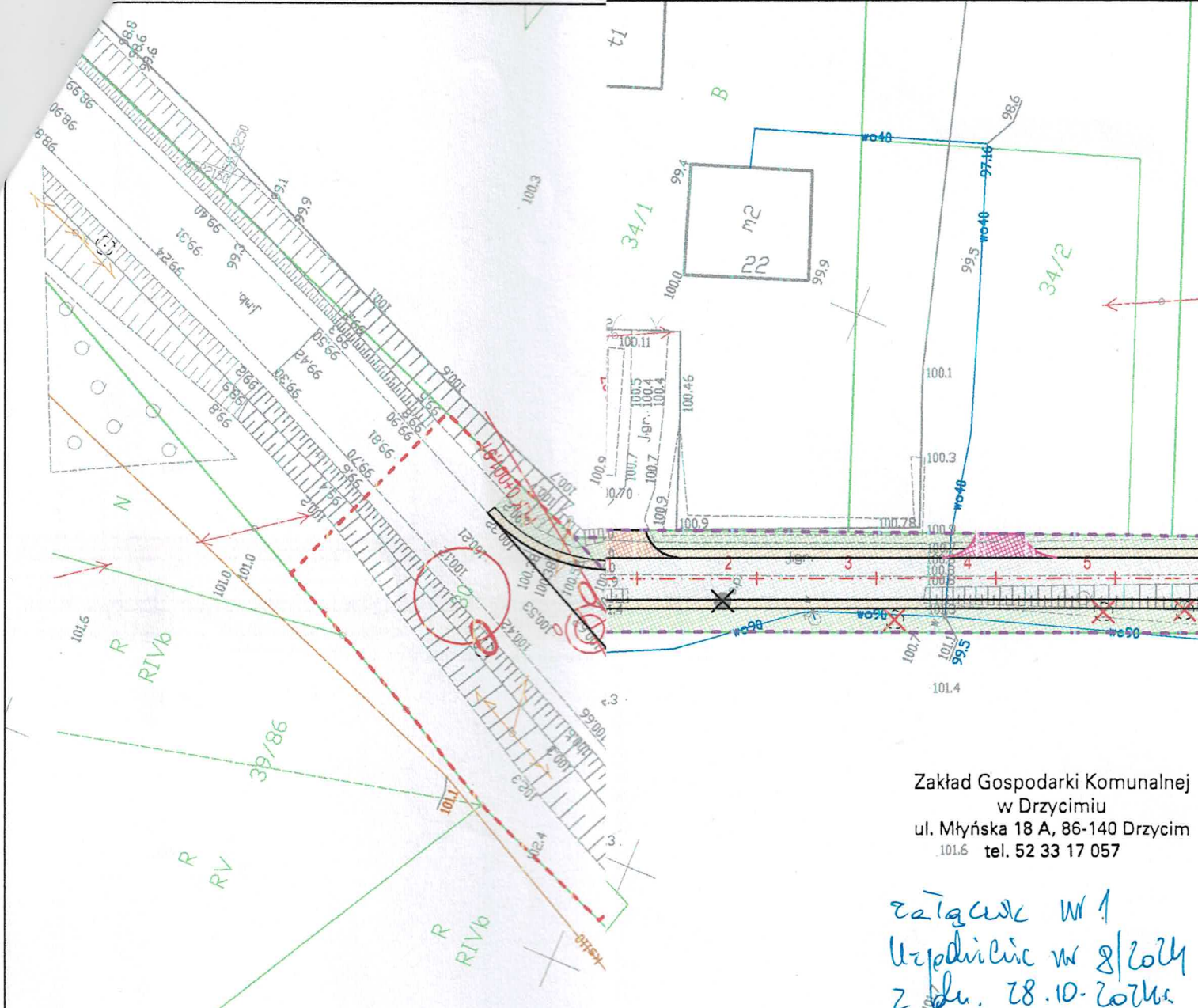
1. Plan sytuacyjny

Do wiadomości:

1. a/a

KIEROWNIK



*mgr inż. Józef Szeliński*



Zakład Gospodarki Komunalnej  
w Drzycimiu  
ul. Młyńska 18 A, 86-140 Drzycim  
tel. 52 33 17 057

zaliczenie w 1  
urzędnicie w 8/2024  
z dn. 28.10.2024  
KIEROWNIK

mgr inż. Józef Szeliński

Jednostka projektowa:		Zamawiający:	
 <b>M STUDIO</b> Maciej Wojnowski ul. Gen. Władysława Sikorskiego 1/17c 86-100 Świecie		Gmina Drzycim ul. Podgórna 10 86-140 Drzycim	
Stadium:			
Projekt Budowlany			
Temat:			
Budowa drogi gminnej nr 030516C Wery-Rówienica			
Branża:			
DROGOWA			
Tytuł rysunku:			
Plan sytuacyjny			
SKALA 1:500			
ZESPÓŁ PROJEKTOWY			
Funkcja	Imię i Nazwisko	Numer uprawnień	Podpis
PROJEKTANT branża drogowa	mgr inż. Maciej Wojnowski	KUP/0118/PWOD/11 w specjalności drogowej	
data			
10.2024	nr rys.	2.1	element PB
PAB		Tom	
		-	